

Утверждена

от "\_\_\_" \_\_\_\_\_ 20\_\_ г. № \_\_\_\_\_

**Схема расположения земельного участка или земельных участков  
на кадастровом плане территории**

Условный номер земельного участка :ЗУ1
Площадь земельного участка 16 м2

Обозначение характерных точек границ	Координаты, м	
	X	Y
<b>1</b>	<b>2</b>	<b>3</b>
1	139483,63	222405,01
2	139484,83	222409,31
3	139481,90	222410,41
4	139480,39	222405,91
1	139483,63	222405,01



Масштаб 1:400

Условные обозначения:

// - граница образуемого ЗУ; / - существующая граница ЗУ; о<sup>3</sup> - обозначение точки границы образуемого ЗУ



**А Д М И Н И С Т Р А Ц И Я  
МУНИЦИПАЛЬНОГО РАЙОНА «ЦУНТИНСКИЙ РАЙОН»  
РЕСПУБЛИКИ ДАГЕСТАН**

---

**ПОСТАНОВЛЕНИЕ**

с. Кидеро

22.03.2021г.

№48

**«О предоставлении земельного участка, находящегося на кадастровом квартале 05:37:000025 с кадастровым номером 05:37:000025:348 в собственность»**

В соответствии с частью 2 статьи 11 ЗК РФ абзац 2 статьи 9, ФЗ «Об обороте земель сельскохозяйственного назначения» № 101-ФЗ от 24.07.2002 года, Устава муниципального района «Цунтинский район» и в целях разграничения государственной собственности на землю администрация муниципального района «Цунтинский район» **постановляет:**

1. Предоставить земельный участок Администрации МР «Цунтинский район» из земель категории, земли населенных пунктов, в собственность, по адресу: Республика Дагестан, Цунтинский район, с. Шаури в черте населенного пункта общей площадью 16 кв.м., под объектами размещения отходов потребления в границах, указанных в кадастровой карте 05:37:000025 (плане) под кадастровым номером 05:37:000025:348.

2. Отделу экономики земельных, имущественных и налоговых отношений Администрации МР «Цунтинский район» обеспечить Государственную регистрацию права собственности земельного участка в соответствии с Федеральным законом от 13.07.2015 год № 218-ФЗ «О государственной регистрации недвижимости».

И.о. главы



М. Магомедов



**АДМИНИСТРАЦИЯ  
МУНИЦИПАЛЬНОГО РАЙОНА «ЦУНТИНСКИЙ РАЙОН»  
РЕСПУБЛИКИ ДАГЕСТАН**

**ПОСТАНОВЛЕНИЕ**

29.08.2019 г.

№ 131

с. Цунта

**Об образовании земельного участка и утверждения схемы расположения  
земельного участка на кадастровом плане территории 05:37:000025**

На основании ст. 11.3, 11.10 Земельного кодекса РФ, ст.3.1. Федерального закона от 25.10.2001 г. № 137-ФЗ «О введении в действие Земельного Кодекса Российской Федерации», Федеральными законами: от 13.07.2015г. №218-ФЗ «О государственной регистрации недвижимости» от 03.07.2016г. №334-ФЗ «О внесении изменений в Земельный кодекс Российской Федерации и отдельные законодательные акты Российской Федерации, и приказом Министерства экономического развития РФ от 27 ноября 2014 г. № 762 Администрация МР «Цунтинский район» **постановляет:**

1. Образовать земельный участок из земель категории, земли населенных пунктов, вид разрешенного использования: «под объектами размещения отходов потребления» общей площадью 16 кв. м., находящейся по адресу: РД, МР «Цунтинский район» с. Шаури, для предоставления в собственность администрации МР «Цунтинский район» в кадастровом квартале 05:37:000025, с сохранением исходного земельного участка в измененных границах.

2. Утвердить схему расположения образуемого земельного участка на кадастровом плане территории, которая является неотъемлемой частью данного постановления.

3. Отделу экономики земельных, имущественных и налоговых отношений администрации МР «Цунтинский район» обеспечить Государственную регистрацию права в постоянное (бессрочное) пользование земельным участком в соответствии с Федеральным законом от 13.07.2015 г. № 218-ФЗ "О государственной регистрации недвижимости".

4. Контроль, за исполнением настоящего постановления возложить на заместителя главы МР «Цунтинский район» РД Шамилов М.Х.

Глава МР



Ш. А. Магомедов

Утверждена

*Исмаилов И. И.*

(наименование документа об утверждении, включая наименования



МР. Цуганский

органов государственной власти или органов местного

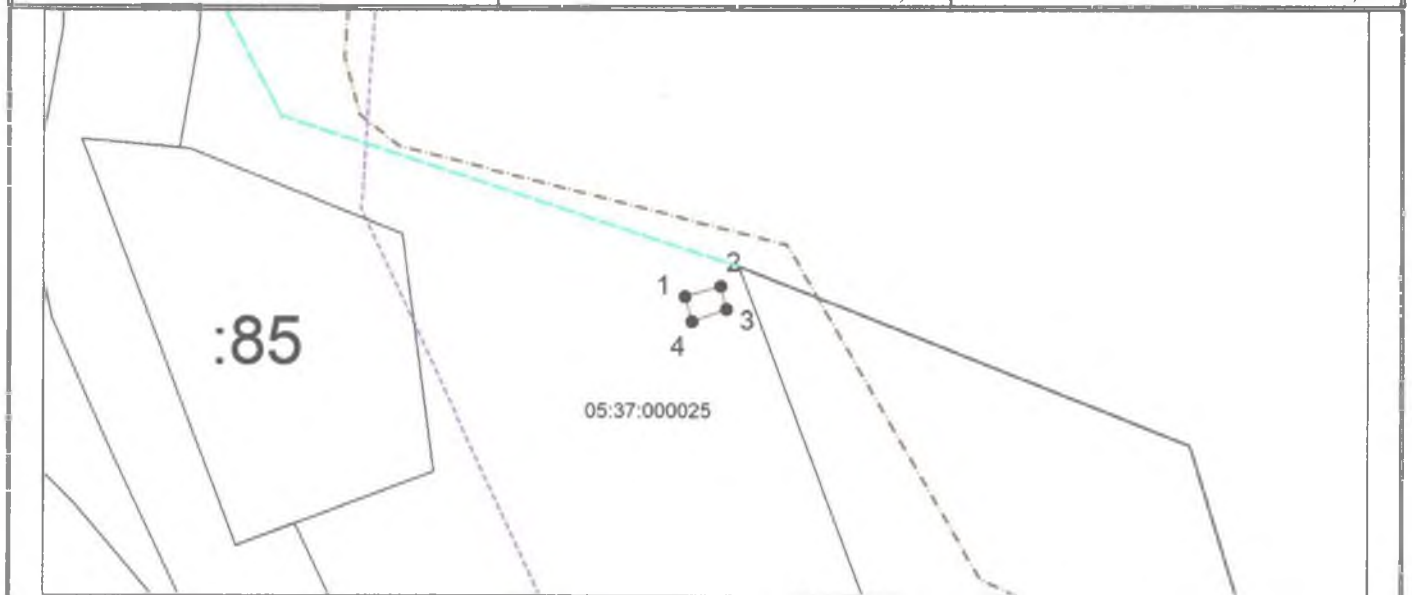
самоуправления, принявших решение об утверждении схемы

или подписавших соглашение о перераспределении земельных

ОТ 27.02.2019 № 131

## Схема расположения земельного участка или земельных участков на кадастровом плане территории





Условный номер земельного участка —ЗУ1		
Площадь земельного участка 16 м <sup>2</sup>		
Обозначение характерных точек границ	Координаты, м	
	X	Y
1	2	3
1	139455,50	221883,07
2	139456,91	221887,81
3	139453,84	221888,59
4	139452,26	221883,97
1	139455,50	221883,07



Система координат: МСК-05

Масштаб 1:1000

### Условные обозначения:

-  — граница образуемого земельного участка,
-  — граница учтенного земельного участка,
-  — граница кадастрового квартала,
-  — характерная точка границы земельного участка.