

Утверждена

(наименование документа об утверждении, включая наименования органов государственной власти или

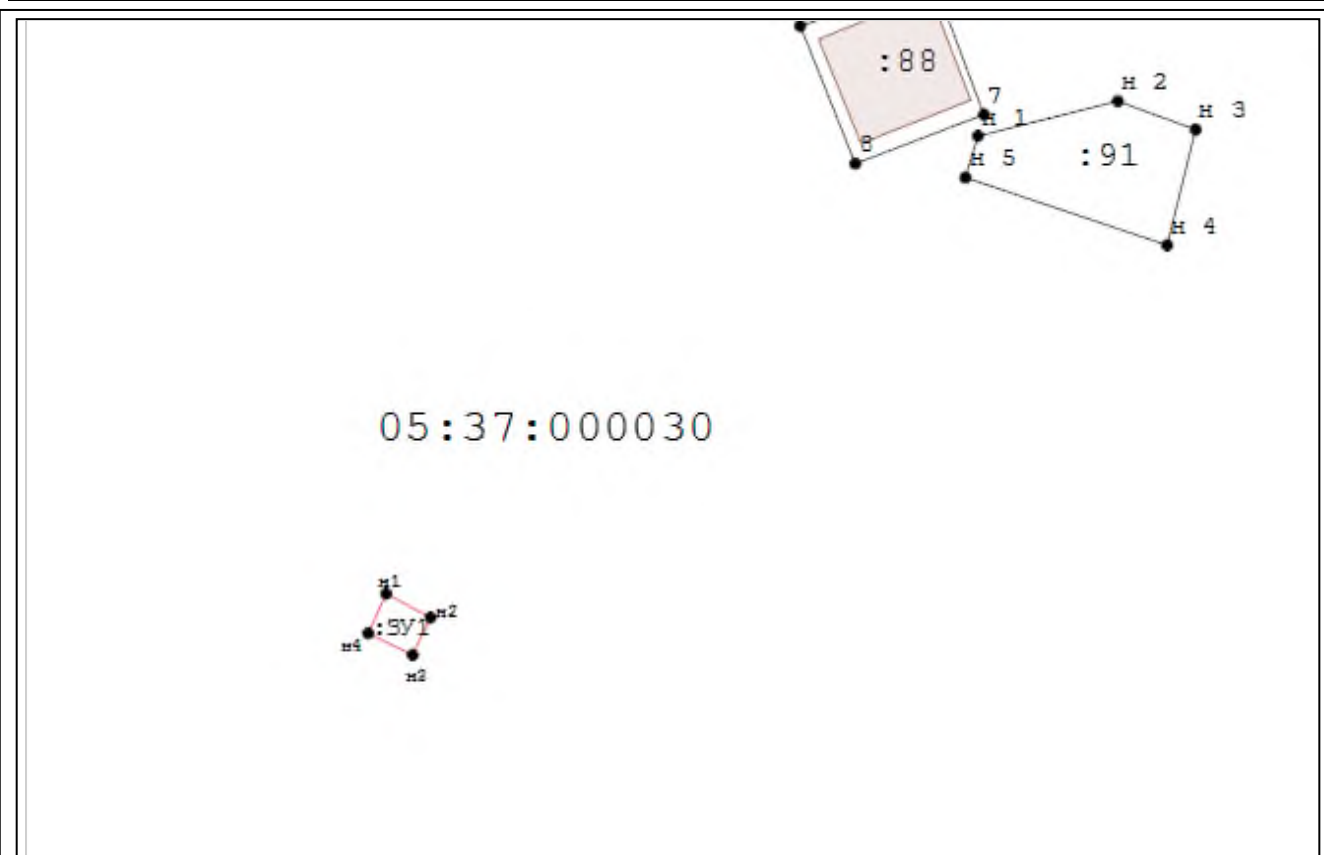
органов местного самоуправления, принявших решение об утверждении схемы или

подписавших соглашение о перераспределении земельных участков)

от _____ № _____

Схема расположения земельного участка или земельных участков на кадастровом плане территории

Площадь земельного участка	16 м ²	
Обозначение характерных точек границ	Координаты, м	
	X	Y
1	2	3
н1	130 107,98	216 112,39
н2	130 105,92	216 116,28
н3	130 102,73	216 114,72
н4	130 104,57	216 110,82
н1	130 107,98	216 112,39



МСК-05

Масштаб 1:500

Условные обозначения:



- Существующая часть границы, имеющиеся в ЕГРН сведения о которой достаточны для определения ее местоположения



- Вновь образованная часть границы, сведения о которой достаточны для определения ее местоположения



- Характерная точка границы, сведения о которой позволяют однозначно определить ее положение на местности

Выписка из Единого государственного реестра недвижимости об основных характеристиках и зарегистрированных правах на объект недвижимости

Сведения об основных характеристиках объекта недвижимости

В Единый государственный реестр недвижимости внесены следующие сведения:

Раздел 1 Лист 1

Земельный участок			
вид объекта недвижимости			
Лист № 1 раздела 1	Всего листов раздела 1: 1	Всего разделов: 3	Всего листов выписки: 3
21.01.2022г.			
Кадастровый номер:	05:37:000030:320		

Номер кадастрового квартала:	05:37:000030
Дата присвоения кадастрового номера:	09.12.2021
Ранее присвоенный государственный учетный номер:	данные отсутствуют
Адрес:	Республика Дагестан, Цунтинский район, с.Хибиятли
Площадь, м2:	16 +/- 1
Кадастровая стоимость, руб:	5000
Кадастровые номера расположенных в пределах земельного участка объектов недвижимости:	данные отсутствуют
Категория земель:	Земли населенных пунктов
Виды разрешенного использования:	под объектами размещения отходов потребления
Статус записи об объекте недвижимости:	Сведения об объекте недвижимости имеют статус "актуальные"
Особые отметки:	данные отсутствуют
Получатель выписки:	Магомедов Магомед Ахмедович (представитель правообладателя), Правообладатель: Администрация МР "Цунтинский район" Республики Дагестан

полное наименование должности	подпись	инициалы, фамилия
-------------------------------	---------	-------------------

М.П.

Выписка из Единого государственного реестра недвижимости об основных характеристиках и зарегистрированных правах на объект недвижимости

Сведения о зарегистрированных правах

Земельный участок			
вид объекта недвижимости			
Лист № 1 раздела 2	Всего листов раздела 2: 1	Всего разделов: 3	Всего листов выписки: 3
21.01.2022г.			
Кадастровый номер:		05:37:000030:320	

1	Правообладатель (правообладатели):	1.1	Администрация МР "Цунтинский район" Республики Дагестан, ИНН: 0538000833, ОГРН: 1030501710293
2	Вид, номер, дата и время государственной регистрации права:	2.1	Собственность 05:37:000030:320-05/095/2022-1 21.01.2022 09:36:27
3	Документы-основания	3.1	Постановление Главы муниципального района/городского округа, № 248, выдан 14.12.2021, Администрация МР "Цунтинский район"
4	Сведения об осуществлении государственной регистрации сделки, права, ограничения права без необходимого в силу закона согласия третьего лица, органа:	4.1	данные отсутствуют
5	Ограничение прав и обременение объекта недвижимости:	не зарегистрировано	
6	Заявленные в судебном порядке права требования:	данные отсутствуют	
7	Сведения о возражении в отношении зарегистрированного права:	данные отсутствуют	
8	Сведения о наличии решения об изъятии объекта недвижимости для государственных и муниципальных нужд:	данные отсутствуют	
9	Сведения о невозможности государственной регистрации без личного участия правообладателя или его законного представителя:	данные отсутствуют	
10	Правопритязания и сведения о наличии поступивших, но не рассмотренных заявлений о проведении государственной регистрации права (перехода, прекращения права), ограничения права или обременения объекта недвижимости, сделки в отношении объекта недвижимости:	отсутствуют	
11	Сведения о невозможности государственной регистрации перехода, прекращения, ограничения права на земельный участок из земель сельскохозяйственного назначения:	данные отсутствуют	

полное наименование должности	подпись	инициалы, фамилия

М.П.

Выписка из Единого государственного реестра недвижимости об основных характеристиках и зарегистрированных правах на объект недвижимости

Описание местоположения земельного участка

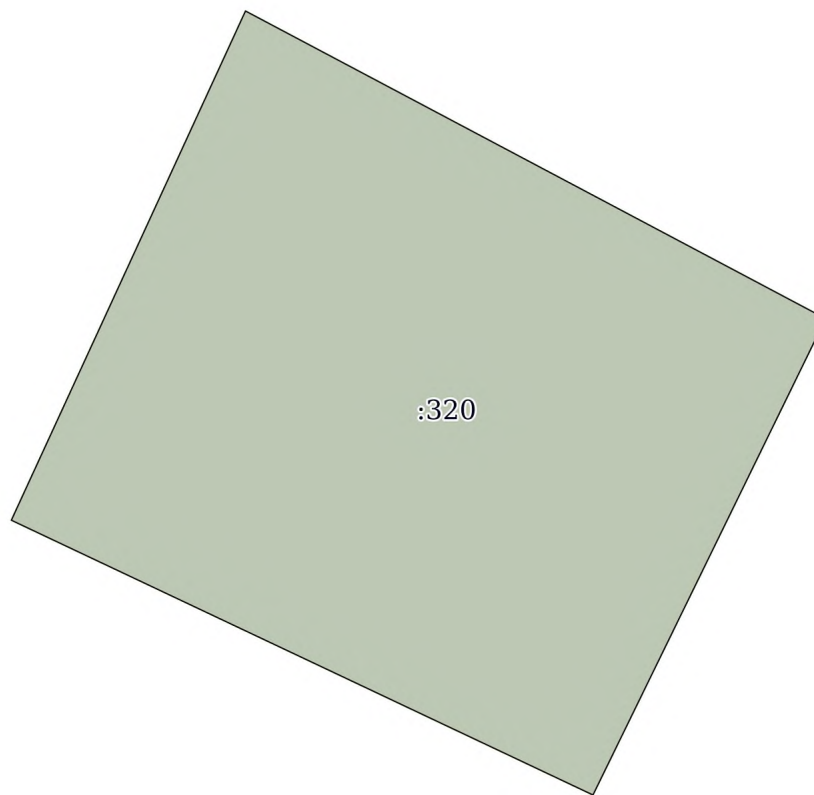
Земельный участок			
вид объекта недвижимости			

Лист № 1 раздела 3	Всего листов раздела 3: 1	Всего разделов: 3	Всего листов выписки: 3
--------------------	---------------------------	-------------------	-------------------------

21.01.2022г.

Кадастровый номер: 05:37:000030:320

План (чертеж, схема) земельного участка



Масштаб 1:50 Условные обозначения:

полное наименование должности	подпись	инициалы, фамилия
-------------------------------	---------	-------------------

М.П.



Росреестр

№ Сертификата	02EE91B600F4AC2BBF48A01A5B180670A2
ЭП:	Росреестр
Выдан:	23.06.2022 14:04:43
Действителен:	
Название	
организации	ФГБУ "ФКП Росреестра"
владельца ЭП:	
ИНН:	
ОГРН:	



АДМИНИСТРАЦИЯ
МУНИЦИПАЛЬНОГО РАЙОНА «ЦУНТИНСКИЙ РАЙОН»
РЕСПУБЛИКИ ДАГЕСТАН

ПОСТАНОВЛЕНИЕ

12.08.2021г.

№161

с. Кидеро

Об образовании земельного участка и утверждения схемы расположения земельного участка на кадастровом плане территории 05:37:000030

На основании ст. 11.3, 11.10 Земельного кодекса РФ, ст.3 1 Федерального закона от 25.10.2001 г. № 137-ФЗ «О введении в действие Земельного Кодекса Российской Федерации», Федеральными законами от 13.07.2015г. №218-ФЗ «О государственной регистрации недвижимости» от 03.07.2016г. №334-ФЗ «О внесении изменений в Земельный кодекс Российской Федерации и отдельные законодательные акты Российской Федерации, и приказом Министерства экономического развития РФ от 27 ноября 2014 г. № 762 Администрация МР «Цунтинский район» **постановляет:**

1. Образовать земельный участок из земель категории, земли населенных пунктов, вид разрешенного использования: «под объектами размещения отходов потребления» общей площадью 16 кв. м., находящейся по адресу: РД. МР «Цунтинский район» с Хибятли, для предоставления в собственность администрации МР «Цунтинский район» в кадастровом квартале 05:37:000030, с сохранением исходного земельного участка в измененных границах.

2. Утвердить схему расположения образуемого земельного участка на кадастровом плане территории, которая является неотъемлемой частью данного постановления.

3. Отделу экономики земельных, имущественных и налоговых отношений администрации МР «Цунтинский район» обеспечить Государственную регистрацию права в постоянное (бессрочное) пользование земельным участком в соответствии с Федеральным законом от 13.07.2015 г. № 218-ФЗ "О государственной регистрации недвижимости".

4. Контроль, за исполнением настоящего постановления возложить на заместителя главы МР «Цунтинский район» РД Магомедов М.А.

И.о. главы



А. Гамзатов

Утверждена

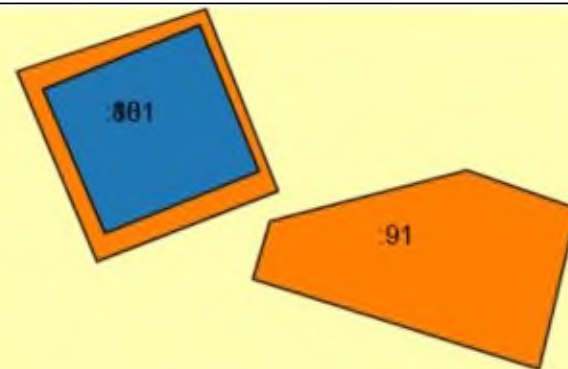
от "___" _____ 20__ г. № _____

**Схема расположения земельного участка или земельных участков
на кадастровом плане территории**

Условный номер земельного участка :ЗУ1
Площадь земельного участка 16 м2

Обозначение характерных точек границ	Координаты, м	
	X	Y
1	2	3
1	130107,98	216112,39
2	130105,92	216116,28
3	130102,73	216114,72
4	130104,57	216110,82
1	130107,98	216112,39

WGS84



05:37:000030

Масштаб 1:500

Условные обозначения:

// - граница образуемого ЗУ; / - существующая граница ЗУ; о³ - обозначение точки границы образуемого ЗУ

Утверждена

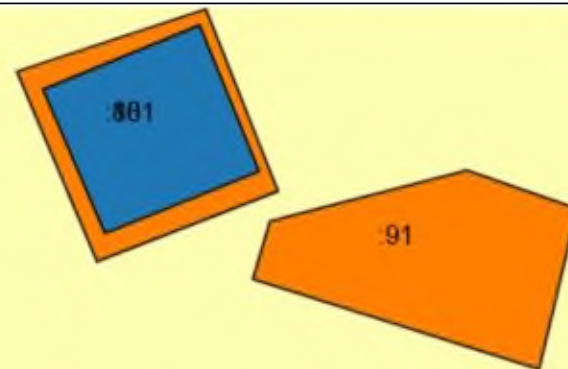
от "___" _____ 20__ г. № _____

**Схема расположения земельного участка или земельных участков
на кадастровом плане территории**

Условный номер земельного участка :ЗУ1
Площадь земельного участка 16 м2

Обозначение характерных точек границ	Координаты, м	
	X	Y
1	2	3
1	130107,98	216112,39
2	130105,92	216116,28
3	130102,73	216114,72
4	130104,57	216110,82
1	130107,98	216112,39

WGS84



05:37:000030

Масштаб 1:500

Условные обозначения:

// - граница образуемого ЗУ; / - существующая граница ЗУ; о³ - обозначение точки границы образуемого ЗУ

Утверждена

Гусинов Алексей

(наименование документа об утверждении, включая наименование органов государственной власти или

и. о. главы АР, Чувашской Респ.

органов местного самоуправления, принявших решение об утверждении схемы или

Гусинов А. А.

подписавших соглашение о перераспределении земельных участков)

от *12.08.2021*

№ *101*

Схема расположения земельного участка или земельных участков на кадастровом плане территории

Площадь земельного участка	16 м ²	
Обозначение характерных точек границ	Координаты, м	
	X	Y
1	2	3
n1	130 107,98	216 112,39
n2	130 105,92	216 116,28
n3	130 102,73	216 114,72
n4	130 104,57	216 110,82
n1	130 107,98	216 112,39



МСК-05
Масштаб 1:500

Условные обозначения:

- Существующая часть границы, имеющиеся в ЕГРН сведения о которой достаточны для определения ее местоположения
- вновь образованная часть границы, сведения о которой достаточны для определения ее местоположения
- Характерная точка границы, сведения о которой позволяют однозначно определить ее положение на местности